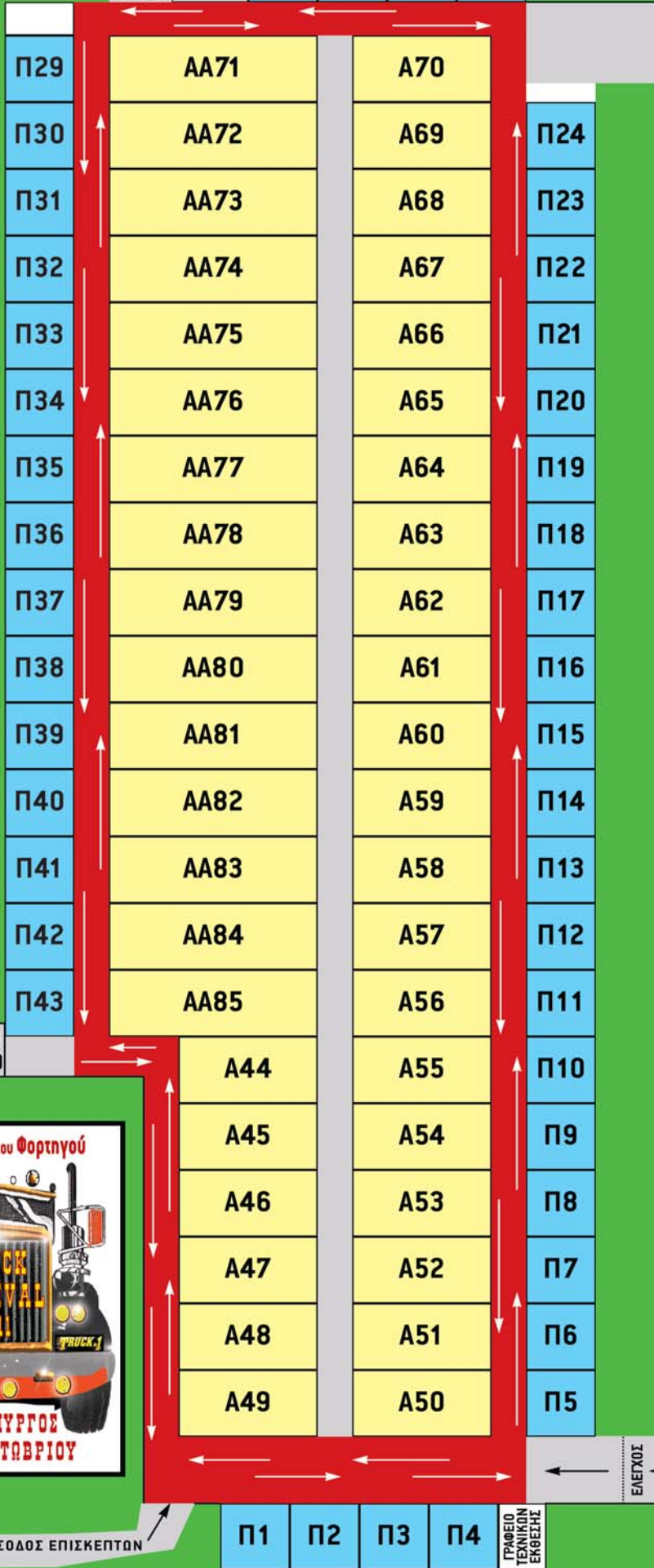


ΠΡΟΣ ΧΩΡΟ ΕΚΔΗΛΩΣΕΩΝ
(βλ. έπε Ασφωτογραφία)

ΕΚΘΕΣΙΑΚΟ ΚΕΝΤΡΟ ΔΗΜΟΥ ΑΣΠΡΟΠΥΡΓΟΥ

BAR No4	Π28	Π27	Π26	Π25
------------	-----	-----	-----	-----




ΤΜΗΜΑ ΠΕΡΙΜΕΤΡΙΚΗΣ ΟΔΟΥ
(βλ. έπε Ασφωτογραφία)




ΚΑΤΑΤΜΙΣΗ ΠΕΡΙΠΤΕΡΩΝ
(FLOOR PLAN)
ΚΑΙ ΥΠΟΔΕΙΓΜΑΤΑ



Π
Περίπτερο - Τέντα
Τύπου Παγόδας
Εμβαδού 25 m² (5x5)



Α
Ανοικτός χώρος
Οριζόμενος με σημάδι
επί του εδάφους
Εμβαδού 50 m² (5x10)



ΑΑ
Ανοικτός χώρος
Οριζόμενος με σημάδι
επί του εδάφους
Εμβαδού 75 m² (5x15)



Εκμεταλλεύσιμος
χώρος επί αντικριστών
περιπτέρων της ίδιας
επιχείρησης

1. Οι Εκθέτες δύναται να έχουν 1,2 ή και περισσότερα όμορα περίπτερα
2. Στον ανοικτό χώρο, τα περισσότερα του ενός περίπτερα πρέπει να είναι είτε συνεχόμενα, είτε αντικριστά π.χ. ΑΑ71 και ΑΑ72 ή ΑΑ71-ΑΑ72 και Α70-Α69
3. Κατ' επιλογή, τα ανοικτά περίπτερα Α και ΑΑ δύναται να στεγαστούν με τέντα. Δύναται επίσης να τοποθετηθεί μικρότερη τέντα ή παγίδα σε τμήμα περιπτέρου του ανοικτού χώρου.



Κυκλική αμφίδρομη
πορεία επισκεπτών



Πράσινο περιβάλλοντος
χώρου

Σημαντική σημείωση:

Μόνο η υπογραφή του συμφωνητικού οριστικοποιεί τη κράτηση περιπτέρου στη βάση «πρώτος υπογράφων - πρώτος επιλέγων».

ΠΡΟΣ ΓΗΠΕΔΟ
← (έξοδος κλειστή)



ΕΙΣΟΔΟΣ ΕΠΙΣΚΗΠΤΩΝ

Π1	Π2	Π3	Π4
----	----	----	----

ΓΡΑΦΕΙΟ
ΤΕΧΝΙΚΩΝ
ΕΚΘΕΣΗΣ

ΕΛΕΥΣΙΣ

ΕΙΣΟΔΟΣ
ΕΚΘΕΜΑ-
ΤΩΝ

← ΕΛΕΥΣΙΝΑ

Λ. ΝΑΤΟ
ΘΕΣΗ ΓΚΟΥΡΥΤΣΑ

ΛΙΟΣΙΑ →